

Российская Федерация  
Иркутская область  
Усольское районное муниципальное образование  
**А Д М И Н И С Т Р А Ц И Я**  
городского поселения  
Мишелевского муниципального образования

**П О С Т А Н О В Л Е Н И Е**

от 13.03.2017

№ 23

р.п. Мишелевка

**Об утверждении схемы расположения земельного участка, расположенного по адресу: Иркутская область, Усольский район, р.п. Мишелевка, ул. Маяковского, 18/7**

На основании ст. 11.10 Земельного кодекса Российской Федерации, учитывая Генеральный план Мишелевского муниципального образования, утвержденный решением Думы городского поселения Мишелевского муниципального образования от 29.05.2015г. № 102, Правилами землепользования и застройки Мишелевского муниципального образования, утвержденные решением Думы городского поселения Мишелевского муниципального образования от 29.05.2015г. № 103, руководствуясь ст. ст. 23, 46 Устава Мишелевского муниципального образования, администрация городского поселения Мишелевского муниципального образования

**П О С Т А Н О В Л Я Е Т:**

1. Утвердить схему расположения земельного участка площадью 612 кв.м, расположенного по адресу: Иркутская область, Усольский район, р.п. Мишелевка, ул. Маяковского, 18/7, на кадастровом плане кадастрового квартала 38:16:000012, разрешенное использование – ведение огородничества, расположенного в зоне застройки индивидуальных жилых домов (ЖЗ-1), категория земель – земли населенных пунктов.

Глава городского поселения  
Мишелевского муниципального образования



А.Н. Рахвалов



УТВЕРЖДЕНА:

Постановлением администрации городского поселения  
Мишелевского МО  
наименование документа об утверждении, включая наименования органов государственной власти или органов  
местного самоуправления,

за № 83 от 13.03.2017 г.

принявших решение об утверждении схемы или подписавших соглашение о перераспределении земельных  
участков

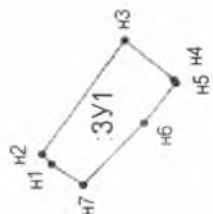
**Схема расположения земельного или земельных  
участков на кадастровом плане территории**

Условный номер земельного участка: 38:16:000012:ЗУ1

Площадь участка: 612 ± 6






Сис-ма координат МСК-38		
№№	Координаты, (м)	
	X	Y
1	2	3
n1	448462.16	3260362.41
n2	448464.51	3260365.29
n3	448444.10	3260398.16
n4	448431.86	3260387.11
n5	448431.23	3260385.96
n6	448439.10	3260374.59
n7	448454.20	3260356.47
n1	448462.16	3260362.41



МАСШТАБ 1: 2000

Условные обозначения:

-  -граница образуемого земельного участка
-  :ЗУ1 -обозначение образуемого земельного участка
-  границы земельных участков

**Схема расположения земельного или земельных участков на кадастровом плане территории с использованием растровой подложки**

Кадастровый квартал: 38:16:000012

**Иркутская область, Усольский район, р.п. Мишелевка,  
ул. Маяковского, 18/7**

Категория земель: *земли населенных пунктов*

Площадь участка по сведениям ГЗК -

Объект недвижимости -

Разрешенное использование: *для огородничества*

Ограничения в пользовании: *Не установлены*

**Площадь участка: 612 ± 6**



Заказчик работ: **Ермаченко Валерий Трофимович**

Контактный телефон: **8-950-115-50-52**



Описание границ		
от	до	расстояние
n1	- n2	3.72
n2	- n3	38.69
n3	- n4	16.49
n4	- n5	1.31
n5	- n6	13.83
n6	- n7	23.59
n7	- n1	9.93

МАСШТАБ 1: 2000

**УСЛОВНЫЕ ОБОЗНАЧЕНИЯ:**



- образуемый земельный участок



- существующий земельный участок



- граница кадастрового квартала

исп.: кадастровый инженер Разуваева М.И.

01.03.2017