

Российская Федерация  
Иркутская область  
Усольское районное муниципальное образование  
**А Д М И Н И С Т Р А Ц И Я**  
городского поселения  
Мишелевского муниципального образования

**П О С Т А Н О В Л Е Н И Е**

от 06.02.2017

№ 38

р.п. Мишелевка

**Об утверждении схемы расположения земельного участка, расположенного по адресу: Иркутская область, Усольский район, р.п. Мишелевка, ул. Ленина, 9**

На основании ст. 11.10 Земельного кодекса Российской Федерации, учитывая Генеральный план Мишелевского муниципального образования, утвержденный решением Думы городского поселения Мишелевского муниципального образования от 29.05.2015г. № 102, Правилами землепользования и застройки Мишелевского муниципального образования, утвержденные решением Думы городского поселения Мишелевского муниципального образования от 29.05.2015г. № 103, руководствуясь ст. ст. 23, 46 Устава Мишелевского муниципального образования, администрация городского поселения Мишелевского муниципального образования

**П О С Т А Н О В Л Я Е Т:**

1. Утвердить схему расположения земельного участка на кадастровом плане территории, образованного в результате перераспределения земельного участка с кадастровым номером 38:16:000013:152, площадью 923 кв.м., и земель, находящихся в государственной или муниципальной собственности, расположенного по адресу: Иркутская область, Усольский район, р.п. Мишелевка, ул. Ленина, 9, разрешенное использование – индивидуальные жилые дома с приусадебными земельными участками, расположенного в зоне застройки индивидуальных жилых домов (ЖЗ-1), категория земель – земли населенных пунктов.

Глава городского поселения  
Мишелевского муниципального образования



А.Н. Рахвалов

Утверждена:

на основании постановления администрации  
 (наименование документа об утверждении, включая наименования  
городского поселения  
 (органов государственной власти или органов местного  
Муниципального самоуправления  
 самоуправления, принявших решение об утверждении схемы  
составления  
 или подписавших соглашение о перераспределении земельных участков)

от 06.02.2017

№ 38





### Схема расположения земельного участка или земельных участков на кадастровом плане территории

Условный номер земельного участка		-			
Площадь земельного участка		923		м <sup>2</sup>	
Обозначение характерных точек границ	X	Y	Обозначение характерных точек границ	X	Y
1	2	3	1	2	3
1	447745.37	3259248.10	н7	447703.62	3259262.46
2	447745.19	3259248.51	н8	447704.83	3259255.29
3	447739.59	3259260.64	н9	447705.64	3259255.50
4	447739.05	3259263.93	н10	447714.11	3259236.51
5	447734.87	3259273.47	11	447721.69	3259240.16
6	447720.70	3259268.48	12	447735.84	3259244.43



Масштаб 1: 500

Условные обозначения:

-  - граница образуемого земельного участка
-  - граница земельного участка, установленная в соответствии с Федеральным законодательством
- 38:16:000013 - обозначение кадастрового квартала
- :ЗУ1 - кадастровый номер или обозначение земельного участка
-  - граница земельного участка, которая ликвидируется при проведении кадастровых работ
-  - земельный участок образованный из земель МО и участвующий в перераспределении