

Российская Федерация
Иркутская область
Усольское районное муниципальное образование
А Д М И Н И С Т Р А Ц И Я
городского поселения
Мишелевского муниципального образования

П О С Т А Н О В Л Е Н И Е

от 16.11.2017

№ 382

р.п. Мишелевка

**О предварительном согласовании предоставления земельного участка,
расположенного по адресу: Российская Федерация, Иркутская область, Усольский район,
порядка 2 км на северо-запад от ориентира с. Хайта, река Хайта**

На основании заявления ФГБУ «Иркутское УГМС» о предварительном согласовании предоставления земельного участка расположенного по адресу: Российская Федерация Иркутская область, Усольский район, порядка 2 км на северо-запад от ориентира с. Хайта, река Хайта, земельный участок расположен в зоне оздоровительных лагерей и турбаз (РЗ-5), вид разрешенного использования земельного участка «объекты инженерно-технического обеспечения» руководствуясь статьями 11.10, 39.6, 39.8, 39.14, 39.15 Земельного кодекса Российской Федерации, учитывая Генеральный план Мишелевского муниципального образования, утвержденный решением Думы городского поселения Мишелевского муниципального образования от 29.05.2015г. № 102, Правила землепользования и застройки Мишелевского муниципального образования, утвержденные решением Думы городского поселения Мишелевского муниципального образования от 29.05.2015г. № 103, руководствуясь ст. ст. 23, 46 Устава Мишелевского муниципального образования, администрация городского поселения Мишелевского муниципального образования

П О С Т А Н О В Л Я Е Т:

1. Предварительно согласовать ФГБУ «Иркутское УГМС», ИНН 3811067361, ОГРН 1023801544667, КПП 381101001, юридический адрес: 664047 Российская Федерация г. Иркутск, ул. Партизанская, 76, предоставление земельного участка из земель населенных пунктов площадью 38 кв.м., расположенный по адресу: Российская Федерация, Иркутская область, Усольский район, порядка 2 км на северо-запад от ориентира с. Хайта, река Хайта, с основным видом разрешенного использования земельного участка – «объекты инженерно-технического обеспечения».
2. Утвердить схему расположения земельного участка на кадастровом плане территории 38:16:000014 расположенного по адресу: Российская Федерация Иркутская область, Усольский район, порядка 2 км на северо-запад от ориентира с. Хайта, река Хайта.
3. Условием предоставления ФГБУ «Иркутское УГМС» земельного участка, является проведение работ по его образованию, в соответствии со схемой расположения земельного участка.
4. ФГБУ «Иркутское УГМС» вправе обратиться без доверенности с заявлением об осуществлении государственного кадастрового учета испрашиваемого земельного участка.
5. Настоящее постановление действует в течении двух лет.

Глава городского поселения
Мишелевского муниципального образования



Н.А. Валянин

Утверждена

постановлением администрации
(наименование документа об утверждении, включая наименования

городского поселения Мишиевского
органов государственной власти или органов местного

Муниципального образования
самоуправления, принявших решение об утверждении схемы

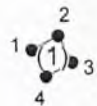
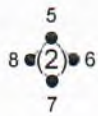
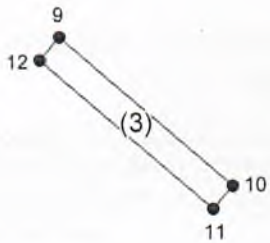
или подписавших соглашение о перераспределении земельных участков)

от *16.11.2017*

№ *382*

**Схема расположения земельного участка или земельных участков
на кадастровом плане территории**

Условный номер земельного участка —		
Площадь земельного участка 38 м ²		
Обозначение характерных точек границ	Координаты, м	
	X	Y
1	2	3
(1)		
1	441590.42	3261090.61
2	441591.37	3261092.37
3	441589.61	3261093.32
4	441588.66	3261091.55
1	441590.42	3261090.61
(2)		
5	441627.00	3261048.03
6	441625.60	3261049.46
7	441624.17	3261048.05
8	441625.58	3261046.62
5	441627.00	3261048.03
(3)		
9	441646.42	3261027.01
10	441636.65	3261038.39
11	441635.13	3261037.09
12	441644.90	3261025.71
9	441646.42	3261027.01



Система координат: —
 Масштаб 1:500

Условные обозначения:

- граница образуемого земельного участка,
- граница учтенного земельного участка,
- - - граница кадастрового квартала,
- — характерная точка границы земельного участка.