

Российская Федерация
Иркутская область
Усольское районное муниципальное образование
А Д М И Н И С Т Р А Ц И Я
городского поселения
Мишелевского муниципального образования

П О С Т А Н О В Л Е Н И Е

от 08.11.2017

№ 343

р.п. Мишелевка

**О предварительном согласовании предоставления земельного участка,
расположенного по адресу: Российская Федерация
Иркутская область, Усольский район,
р.п. Мишелевка, ул. О. Кошевого, 106**

Рассмотрев заявления гр. Перфильева Д.В. о предварительном согласовании предоставления земельного участка, расположенного по адресу: Российская Федерация Иркутская область, Усольский район, р.п. Мишелевка, ул. О. Кошевого, 106, в соответствии с градостроительным регламентом, учитывая Генеральный план Мишелевского муниципального образования, утвержденный решением Думы городского поселения Мишелевского муниципального образования от 29.05.2015г. № 102, Правила землепользования и застройки Мишелевского муниципального образования, утвержденные решением Думы городского поселения Мишелевского муниципального образования от 29.05.2015г. № 103, учитывая акт выбора земельного участка № 53 от 25.09.2016г. земельный участок расположен в зоне застройки индивидуальных жилых домов (ЖЗ-1), вид разрешенного использования земельного участка «индивидуальные жилые дома с приусадебными земельными участками», руководствуясь ст. ст. 11.10, 39.2, 39.14, 39.15 Земельного кодекса Российской Федерации, руководствуясь ст. ст. 23, 46 Устава Мишелевского муниципального образования, администрация городского поселения Мишелевского муниципального образования

П О С Т А Н О В Л Я Е Т:

1. Предварительно согласовать гр. Перфильеву Д.В, паспорт: 25 11 № 665173, выдан 28.02.2012г. ОУФМС России по Иркутской области в гор. Ангарске и Ангарском р-не место жительства: Российская Федерация Иркутская область гор. Ангарск, 278-й квартал д.8 кв. 41, предоставление земельного участка из земель населенных пунктов площадью 1500 кв.м., расположенного по адресу: Российская Федерация Иркутская область, Усольский район, р.п. Мишелевка, ул. О. Кошевого, 106, с основным видом разрешенного использования земельного участка – «индивидуальные жилые дома с приусадебными земельными участками».
2. Утвердить схему расположения земельного участка на кадастровом плане территории 38:16:000011, расположенного по адресу: Российская Федерация Иркутская область, Усольский район, р.п. Мишелевка, ул. О. Кошевого, 106.
3. Условием предоставления гр. Перфильеву Д.В. земельного участка, является проведение работ по его образованию, в соответствии со схемой расположения земельного участка.
4. Настоящее постановление действует в течение двух лет.

Глава городского поселения
Мишелевского муниципального образования



Н.А. Валянин

Схема расположения земельного или земельных участков на кадастровом плане территории с использованием растровой подложки

Кадастровый квартал: 38:16:000011

Иркутская область, Усольский район, р.п. Мишелевка, ул. О. Кошевого, 106

Категория земель: *земли населенных пунктов*
 Площадь участка по сведениям ГЗК: -
 Объект недвижимости: -
 Разрешенное использование: *для индивидуального жилищного строительства*
 Ограничения в пользовании: *Не установлены*

Площадь участка: 1500 ± 9 кв.м



Заказчик работ: **Перфильев Дмитрий Владимирович**
 Контактный телефон: -




Описание границ		
от	до	расстояние
н1	н2	40,00
н2	н3	37,50
н3	н4	40,00
н4	н1	37,50

МАСШТАБ 1: 2000

УСЛОВНЫЕ ОБОЗНАЧЕНИЯ:



- образуемый земельный участок



- существующий земельный участок



- граница кадастрового квартала



УТВЕРЖДЕНА:

Постановлением администрации городского поселения

Мишелевского МО

наименование документа об утверждении, включая наименования органов государственной власти или органов местного самоуправления,

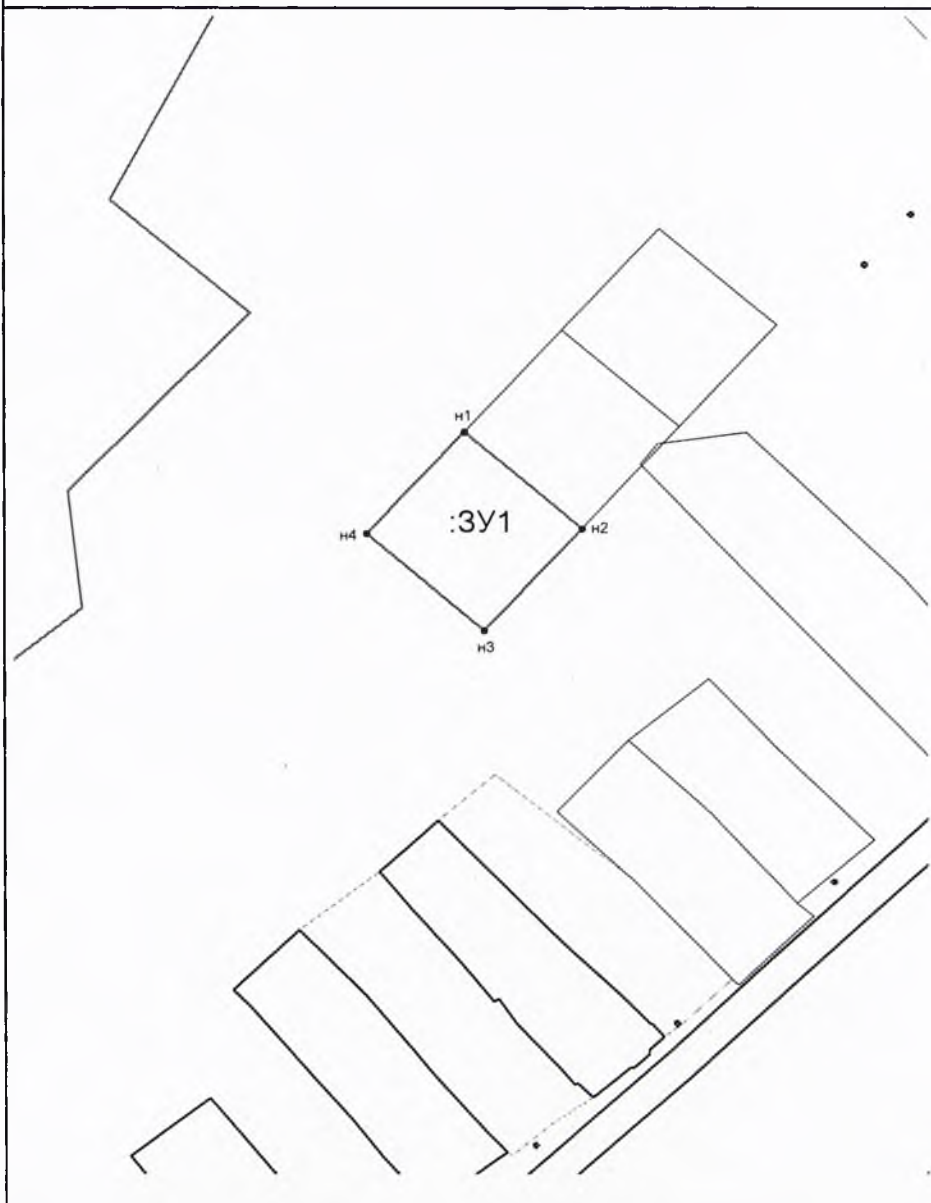
за № 373 от 08.11.2014

принявших решение об утверждении схемы или подписавших соглашение о перераспределении земельных участков

Схема расположения земельного или земельных участков на кадастровом плане территории

Условный номер земельного участка: 38:16:000011:ЗУ1

Площадь участка: 1500 ± 9 кв.м



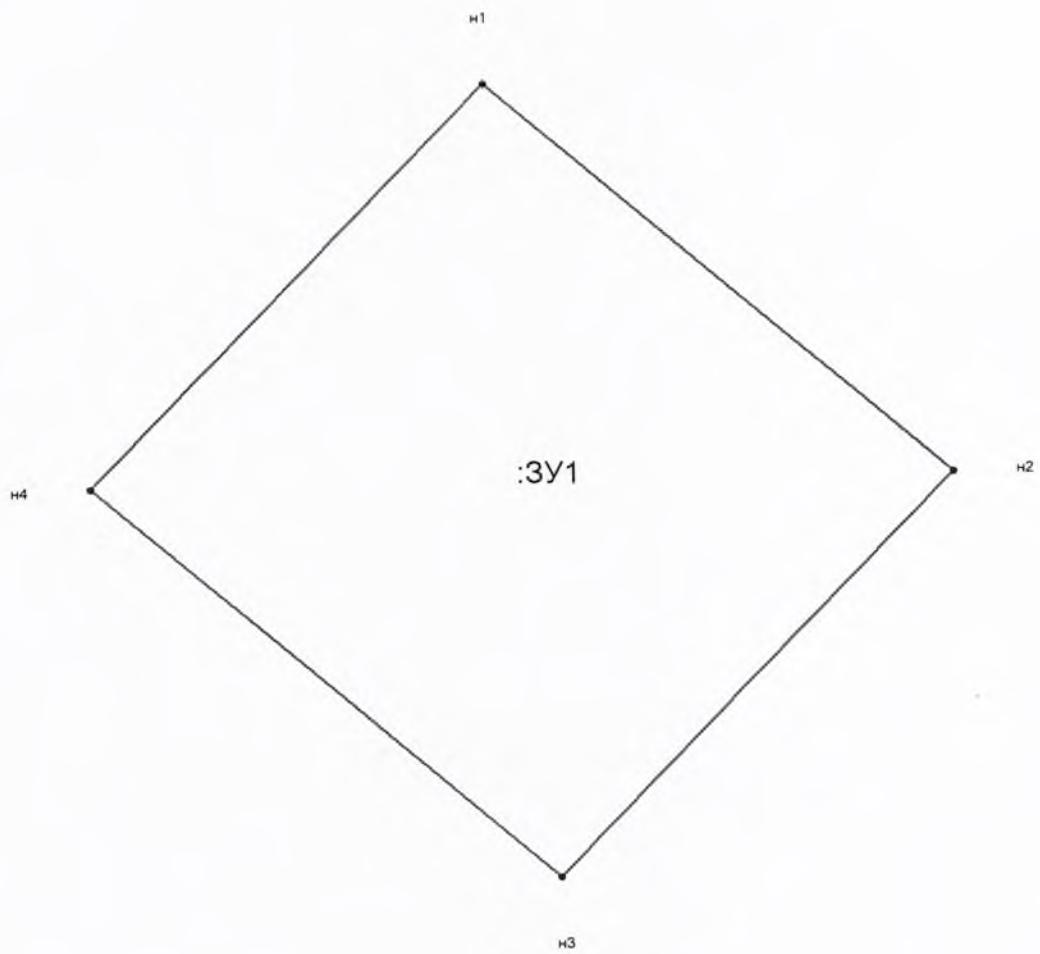
Сис-ма координат МСК-38		
№№	Координаты, (м)	
	X	Y
1	2	3
n1	446815,71	3257649,04
n2	446789,15	3257678,95
n3	446761,11	3257654,05
n4	446787,67	3257624,14
n1	446815,71	3257649,04

МАСШТАБ 1: 2000

Условные обозначения:

- граница образуемого земельного участка
- :ЗУ1 - обозначение образуемого земельного участка
- _____ границы земельных участков

Чертеж земельных участков и их частей



МАСШТАБ 1: 500

Условные обозначения:

- граница образуемого земельного участка

- граница части образуемого земельного участка

● n2 - обозначение характерной точки границы

:ЗУ1 - обозначение образуемого земельного участка

:ЗУ1/чзу1 - обозначение части образуемого земельного участка