

**Российская Федерация**  
**Иркутская область**  
**Усольское районное муниципальное образование**  
**А Д М И Н И С Т Р А Ц И Я**  
**городского поселения**  
**Мишелевского муниципального образования**

**П О С Т А Н О В Л Е Н И Е**

от 01.11.2017

№ 355

р.п. Мишелевка

**О предварительном согласовании предоставления земельного участка,  
расположенного по адресу: Российская Федерация  
Иркутская область, Усольский район,  
с. Хайта, ул. Набережная, 11а**

Рассмотрев заявления гр. Иванова А.В. о предварительном согласовании предоставления земельного участка, расположенного по адресу: Российская Федерация Иркутская область, Усольский район, с. Хайта, ул. Набережная, 11а, в соответствии с градостроительным регламентом, учитывая Генеральный план Мишелевского муниципального образования, утвержденный решением Думы городского поселения Мишелевского муниципального образования от 29.05.2015г. № 102, Правила землепользования и застройки Мишелевского муниципального образования, утвержденные решением Думы городского поселения Мишелевского муниципального образования от 29.05.2015г. № 103, земельный участок расположен в зоне застройки индивидуальных жилых домов (ЖЗ-1), вид разрешенного использования земельного участка «индивидуальные жилые дома с приусадебными земельными участками». на основании акта выбора № 60 от 18.11.2016г, руководствуясь ст. ст. 39.2, 39.14, 39.15 Земельного кодекса Российской Федерации, руководствуясь ст. ст. 23, 46 Устава Мишелевского муниципального образования, администрация городского поселения Мишелевского муниципального образования

**П О С Т А Н О В Л Я Е Т:**

1. Предварительно согласовать гр. Иванову А.В., паспорт: 25 01 № 828758, выдан 21.01.2002г. ОВД Усольского района Иркутской области место жительства: Российская Федерация Иркутская область, Усольский район, с. Хайта, ул. Набережная, 11, предоставление земельного участка из земель населенных пунктов площадью 2000 кв.м., расположенного по адресу: Российская Федерация Иркутская область, Усольский район, с. Хайта, ул. Набережная, 11а, с основным видом разрешенного использования земельного участка – «индивидуальные жилые дома с приусадебными земельными участками».
2. Утвердить схему расположения земельного участка на кадастровом плане территории 38:16:000014, расположенного по адресу: Российская Федерация Иркутская область, Усольский район, с. Хайта, ул. Набережная, 11а.
3. Условием предоставления гр. Иванову А.В. земельного участка, является проведение работ по его образованию, в соответствии со схемой расположения земельного участка.
4. Настоящее постановление действует в течение двух лет.

Глава городского поселения  
Мишелевского муниципального образования



Н.А. Валянин

**Схема расположения земельного или земельных участков на кадастровом плане территории с использованием растровой подложки**

Кадастровый квартал: 38:16:000014

**Иркутская область, Усольский район, с. Хайта, ул. Набережная, 11а**

Категория земель: *земли населенных пунктов*  
 Площадь участка по сведениям ГЗК: -  
 Объект недвижимости: -  
 Разрешенное использование: *для индивидуального жилищного строительства*  
 Ограничения в пользовании: *Не установлены*

**Площадь участка: 2000 ± 10 кв.м**



Заказчик работ: **Иванов Андрей Владимирович**




Контактный телефон: **8-950-132-34-26**



Описание границ		
от	до	расстояние
н1	- н2	66,31
н2	- н3	23,39
н3	- н4	59,79
н4	- н1	41,22

**МАСШТАБ 1: 2000**

**УСЛОВНЫЕ ОБОЗНАЧЕНИЯ:**

-  - образуемый земельный участок
-  - существующий земельный участок
-  - граница кадастрового квартала





УТВЕРЖДЕНА:

Постановлением администрации городского поселения

Мишелевского МО

наименование документа об утверждении, включая наименования органов государственной власти или органов местного самоуправления,

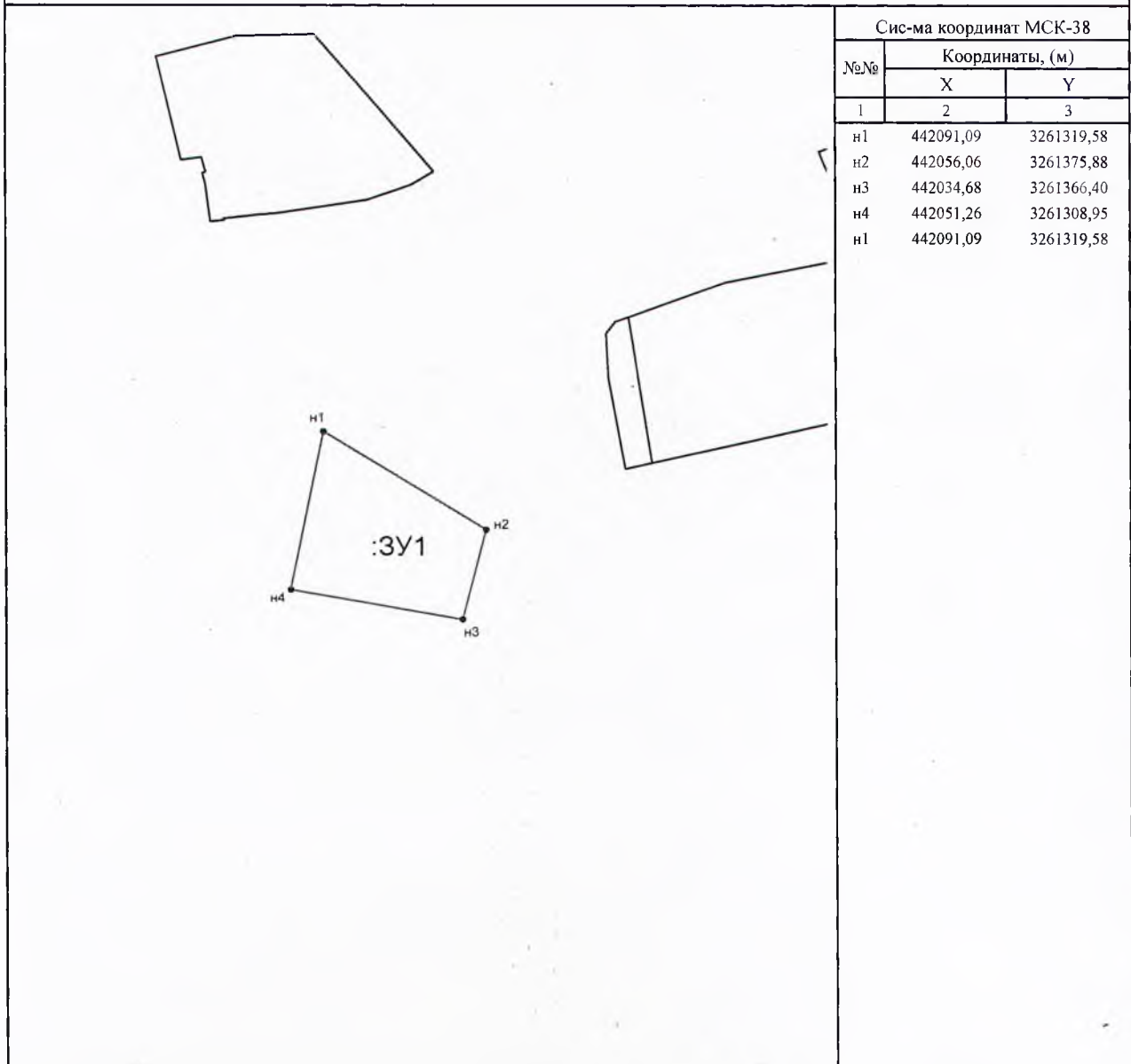
за № 355 от 01.11.2017 г.

принявших решение об утверждении схемы или подписавших соглашение о перераспределении земельных участков

**Схема расположения земельного или земельных участков на кадастровом плане территории**

Условный номер земельного участка: 38:16:000014:ЗУ1

Площадь участка: 2000 ± 10 кв.м



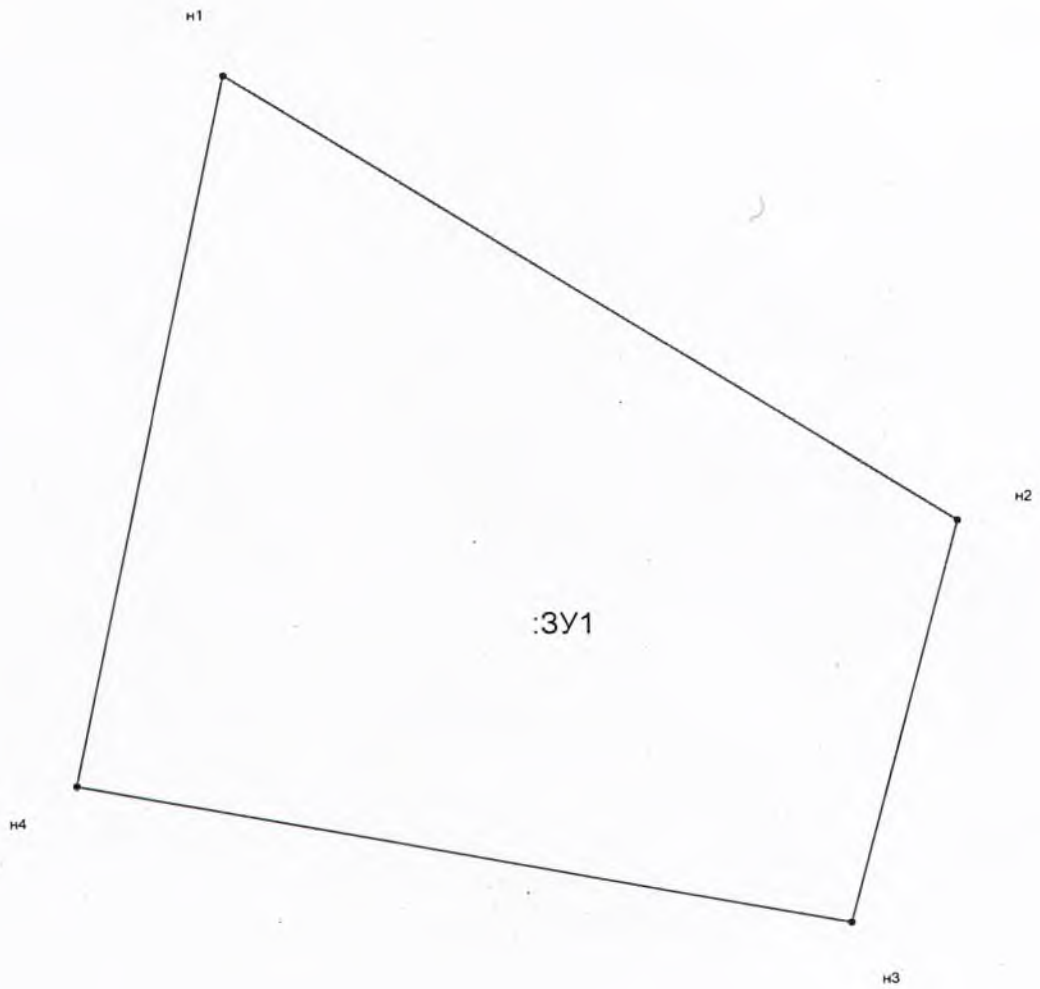
МАСШТАБ 1: 2000

Условные обозначения:

-граница образуемого земельного участка

:ЗУ1 -обозначение образуемого земельного участка

----- границы земельных участков



**МАСШТАБ 1: 500**

**Условные обозначения:**

- граница образуемого земельного участка

- граница части образуемого земельного участка

● n2 - обозначение характерной точки границы

:ЗУ1 - обозначение образуемого земельного участка

:ЗУ1/чзу1 - обозначение части образуемого земельного участка