

**Российская Федерация**  
**Иркутская область**  
**Усольское районное муниципальное образование**  
**А Д М И Н И С Т Р А Ц И Я**  
**городского поселения**  
**Мишелевского муниципального образования**

**П О С Т А Н О В Л Е Н И Е**

от 30.10.2017

№ 352

р.п. Мишелевка


**О предварительном согласовании предоставления  
земельного участка расположенного по адресу:  
Российская Федерация, Иркутская область, Усольский район,  
2500м северо-западнее перекрестка дорог ул. Черемховская и автодороги  
Мишелевка-Бельск**

На основании заявления гр. Левченко А.А. о предварительном согласовании предоставления земельного участка, расположенного по адресу: Российская Федерация Иркутская область, Усольский район, 2500м северо-западнее перекрестка дорог ул. Черемховская и автодороги Мишелевка-Бельск, руководствуясь статьями 11.10, п.п.19 п.2 ст. 39.6, п.п.12 п.8 ст. 39.8, ч.2 ст. 39.15, ст. 39.14, 39.10 Земельного кодекса Российской Федерации, ст. 3.3 Федерального Закона от 25.10.2001г. № 137-ФЗ «О введении в действие Земельного кодекса Российской Федерации», учитывая Генеральный план Мишелевского муниципального образования, утвержденный решением Думы городского поселения Мишелевского муниципального образования от 29.05.2015г. № 102, Правила землепользования и застройки Мишелевского муниципального образования, утвержденные решением Думы городского поселения Мишелевского муниципального образования от 29.05.2015г. № 103, руководствуясь ст. ст. 23, 46 Устава Мишелевского муниципального образования, администрация городского поселения Мишелевского муниципального образования

**ПО С Т А Н О В Л Я Е Т:**

1. Предварительно согласовать гр. Левченко А.А паспорт: 25 09 № 264193, выдан 17.09.2009г. ОУФМС России по Иркутской области в гор. Усолье-Сибирское и Усольском р-не место жительства: Российская Федерация Иркутская область, Усольский район, р.п. Мишелевка, ул. Котовского, 17, предоставление земельного участка из земель сельскохозяйственного назначения, площадью 30 000 кв.м., расположенный по адресу: Российская Федерация Иркутская область, Усольский район, 2500м северо-западнее перекрестка дорог ул. Черемховская и автодороги Мишелевка-Бельск, с основным видом разрешенного использования земельного участка – сельскохозяйственные угодья (сенокосы).
2. Утвердить схему расположения земельного участка на кадастровом плане территории 38:16:000039, расположенного по адресу: Российская Федерация Иркутская область, Усольский район, 2500м северо-западнее перекрестка дорог ул. Черемховская и автодороги Мишелевка-Бельск.
3. Условием предоставления гр. Левченко А.А. земельного участка, является проведение работ по его образованию, в соответствии со схемой расположения земельного участка.
4. Настоящее постановление действует в течении двух лет.

Глава городского поселения  
Мишелевского муниципального образования



Н.А. Валянин

**Схема расположения земельного или земельных участков на кадастровом плане территории с использованием растровой подложки**

Кадастровый квартал: 38:16:000039

**Иркутская область, Усольский район, р.п. Мишелевка, 2500 м северо-западнее перекрестка дорог ул. Черемховская и автодорога Мишелевка - Бельск**

Категория земель: *земли населенных пунктов*

Площадь участка по сведениям ГЗК

Объект недвижимости

Разрешенное использование: *Сельскохозяйственные угодья (пашни, огороды)*

Ограничения в пользовании: *Не установлены*

**Площадь участка: 30000 ± 39 кв.м**



Заказчик работ: **Левченко Александр Анатольевич**

Контактный телефон: **8-950-078-21-00**



**Описание границ**

от	до	расстояние
н1	- н2	90,00
н2	- н3	130,12
н3	- н4	75,49
н4	- н5	130,62
н5	- н6	78,62
н6	- н7	92,36
н7	- н1	228,77

**МАСШТАБ 1: 10000**

**УСЛОВНЫЕ ОБОЗНАЧЕНИЯ:**



- образуемый земельный участок



- существующий земельный участок



- граница кадастрового квартала



УТВЕРЖДЕНА:

Постановлением администрации городского поселения

Мишелевского МО

наименование документа об утверждении, включая наименования органов государственной власти или органов местного самоуправления,

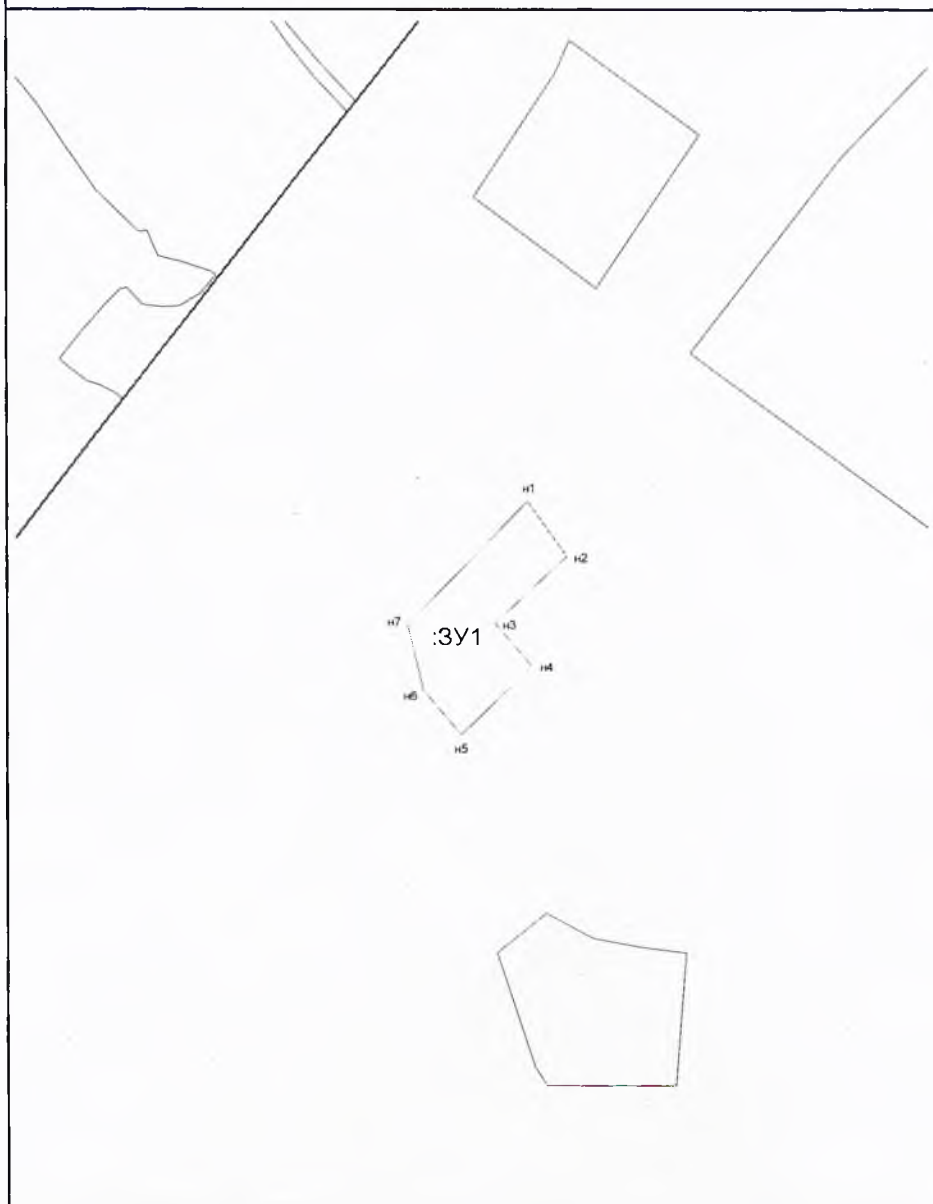
за № 3.52 от 30.10.2014

принявших решение об утверждении схемы или подписавших соглашение о перераспределении земельных участков

### Схема расположения земельного или земельных участков на кадастровом плане территории

Условный номер земельного участка: 38:16:000039:ЗУ1

Площадь участка: 30000 ± 39 кв. м

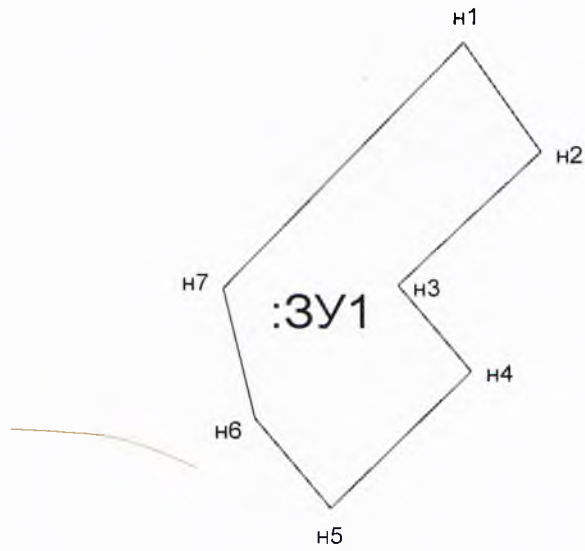


№№	Сис-ма координат МСК-38	
	Координаты, (м)	
	X	Y
1	2	3
n1	449885,59	3256282,57
n2	449810,28	3256331,85
n3	449717,40	3256240,72
n4	449658,19	3256287,55
n5	449563,34	3256197,75
n6	449625,29	3256149,34
n7	449715,51	3256129,57
n1	449885,59	3256282,57

МАСШТАБ 1: 10000

Условные обозначения:

- граница образуемого земельного участка
- :ЗУ1 - обозначение образуемого земельного участка
- границы земельных участков



МАСШТАБ 1: 5000

Условные обозначения:

- граница образуемого земельного участка

- граница части образуемого земельного участка

● H2 - обозначение характерной точки границы

:ЗУ1 - обозначение образуемого земельного участка

:ЗУ1/чзу1 - обозначение части образуемого земельного участка