

Российская Федерация
Иркутская область
Усольское районное муниципальное образование
А Д М И Н И С Т Р А Ц И Я
городского поселения
Мишелевского муниципального образования

П О С Т А Н О В Л Е Н И Е

от 30.10.2017г.

№ 350

р.п. Мишелевка

**О предварительном согласовании предоставления
земельного участка расположенного по адресу:
Российская Федерация, Иркутская область, Усольский район,
1100м на северо-запад от пересечения ул. Черемховской и автодороги
Мишелевка-Бельск**

На основании заявления гр. Егорова М.М. о предварительном согласовании предоставления земельного участка, расположенного по адресу: Российская Федерация Иркутская область, Усольский район, 1100м на северо-запад от пересечения ул. Черемховской и автодороги Мишелевка-Бельск, руководствуясь статьями 11.10, п.п.19 п.2 ст. 39.6, п.п.12 п.8 ст. 39.8, ч.2 ст. 39.15, ст. 39.14, 39.10 Земельного кодекса Российской Федерации, ст. 3.3 Федерального Закона от 25.10.2001г. № 137-ФЗ «О введении в действие Земельного кодекса Российской Федерации», учитывая Генеральный план Мишелевского муниципального образования, утвержденный решением Думы городского поселения Мишелевского муниципального образования от 29.05.2015г. № 102, Правила землепользования и застройки Мишелевского муниципального образования, утвержденные решением Думы городского поселения Мишелевского муниципального образования от 29.05.2015г. № 103, руководствуясь ст. ст. 23, 46 Устава Мишелевского муниципального образования, администрация городского поселения Мишелевского муниципального образования

П О С Т А Н О В Л Я Е Т:

1. Предварительно согласовать гр. Егорову М.М. паспорт: 25 05 № 456637, выдан 12.12.2005г. ОВД Усольского района Иркутской области место жительства: Российская Федерация Иркутская область, Усольский район, р.п. Мишелевка, ул. Горького, 24, предоставление земельного участка из земель сельскохозяйственного назначения, площадью 246 680 кв.м., расположенный по адресу: Российская Федерация Иркутская область, Усольский район, 1100м на северо-запад от пересечения ул. Черемховской и автодороги Мишелевка-Бельск, с основным видом разрешенного использования земельного участка – сельскохозяйственные угодья (сенокосы).
2. Утвердить схему расположения земельного участка на кадастровом плане территории 38:16:000039, расположенного по адресу: Российская Федерация Иркутская область, Усольский район, 1100м на северо-запад от пересечения ул. Черемховской и автодороги Мишелевка-Бельск.
3. Условием предоставления гр. Егорову М.М. земельного участка, является проведение работ по его образованию, в соответствии со схемой расположения земельного участка.
4. Настоящее постановление действует в течении двух лет.

Глава городского поселения
Мишелевского муниципального образования



Н.А. Валянин

Схема расположения земельного или земельных участков на кадастровом плане территории с использованием растровой подложки

Кадастровый квартал: 38:16:000039
 Иркутская область, Усольский район, р.п. Мишелевка, 1100 м на северо-запад от пересечения ул. Черемховской и автодороги

Мишелевка-Бальск


Категория земель: *земли сельскохозяйственного назначения*
 Площадь участка по сведениям ГЗК: -
 Объект недвижимости: -
 Разрешенное использование: *Сельскохозяйственные угодья (пашни, огороды)*
 Ограничения в пользовании: *Не установлены*

Площадь участка: **246680 ± 223** кв.м



Заказчик работ: **Егоров Михаил Михайлович**

Контактный телефон: -



Описание границ		
от	до	расстояние
н1	- н2	352,56
н2	- н3	104,64
н3	- н4	169,03
н4	- н5	358,64
н5	- н6	84,17
н6	- н7	71,42
н7	- н8	398,15
н8	- н1	445,18

МАСШТАБ 1: 10000

УСЛОВНЫЕ ОБОЗНАЧЕНИЯ:



- образуемый земельный участок



- существующий земельный участок



- граница кадастрового квартала



УТВЕРЖДЕНА:

Постановлением администрации городского поселения

Мишелевского МО

наименование документа об утверждении, включая наименования органов государственной власти или органов местного самоуправления,

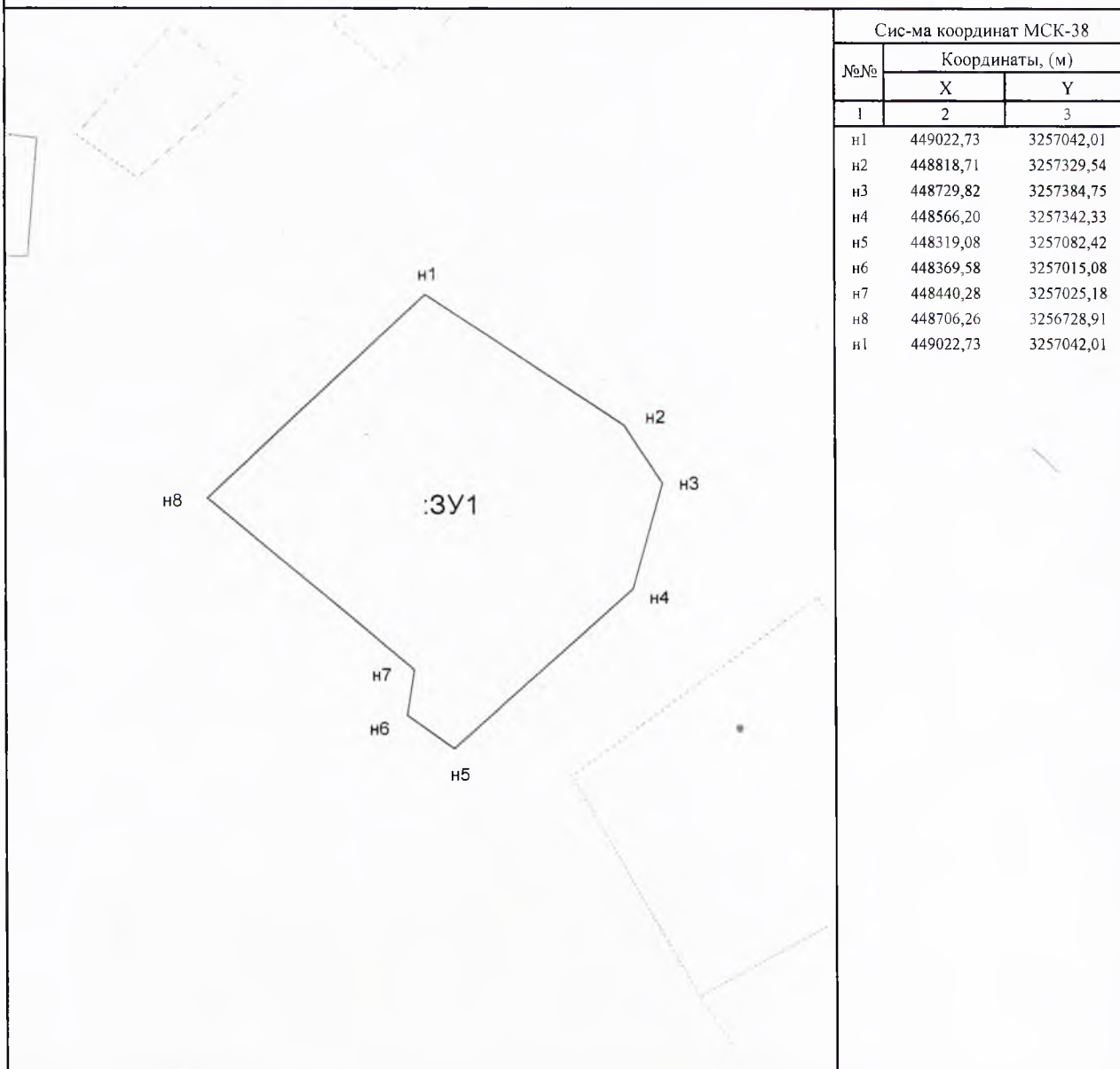
за № 350 от 30.10.2017

принявших решение об утверждении схемы или подписавших соглашение о перераспределении земельных участков

Схема расположения земельного или земельных участков на кадастровом плане территории

Условный номер земельного участка: 38:16:000039:ЗУ1

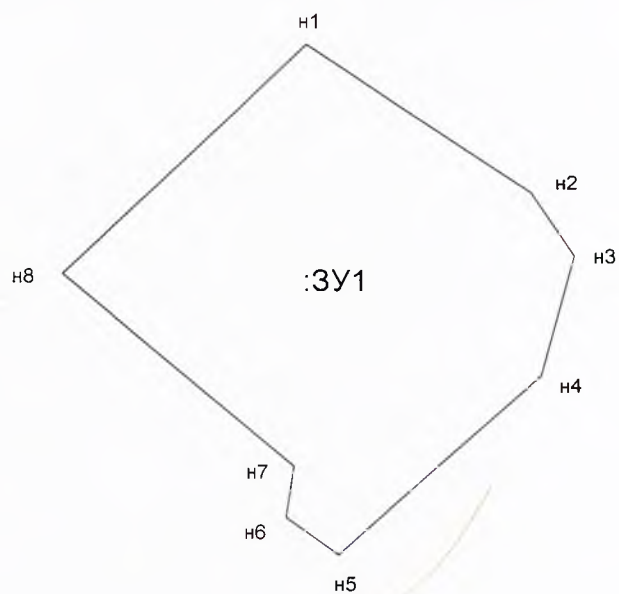
Площадь участка: 246680 ± 223 кв.м



МАСШТАБ 1: 10000

Условные обозначения:

- граница образуемого земельного участка
- :ЗУ1 -обозначение образуемого земельного участка
- границы земельных участков



МАСШТАБ 1: 10000

Условные обозначения:

- граница образуемого земельного участка

- граница части образуемого земельного участка

● n2 - обозначение характерной точки границы

:ЗУ1 - обозначение образуемого земельного участка

:ЗУ1/чзу1 - обозначение части образуемого земельного участка