

Российская Федерация
Иркутская область
Усольское районное муниципальное образование
А Д М И Н И С Т Р А Ц И Я
городского поселения
Мишелевского муниципального образования

П О С Т А Н О В Л Е Н И Е

от 30.10.2014

№ 349

р.п. Мишелевка

**О предварительном согласовании предоставления
земельного участка расположенного по адресу:
Российская Федерация, Иркутская область, Усольский район,
в 20м северо-западнее автомобильной дороги Мишелевка-Санаторий Таёжный**

На основании заявления гр. Егорова М.М. о предварительном согласовании предоставления земельного участка, расположенного по адресу: Российская Федерация Иркутская область, Усольский район, в 20м северо-западнее автомобильной дороги Мишелевка-Санаторий Таёжный, руководствуясь статьями 11.10, п.п.19 п.2 ст. 39.6, п.п.12 п.8 ст. 39.8, ч.2 ст. 39.15, ст. 39.14, 39.10 Земельного кодекса Российской Федерации, ст. 3.3 Федерального Закона от 25.10.2001г. № 137-ФЗ «О введении в действие Земельного кодекса Российской Федерации», учитывая Генеральный план Мишелевского муниципального образования, утвержденный решением Думы городского поселения Мишелевского муниципального образования от 29.05.2015г. № 102, Правила землепользования и застройки Мишелевского муниципального образования, утвержденные решением Думы городского поселения Мишелевского муниципального образования от 29.05.2015г. № 103, руководствуясь ст. ст. 23, 46 Устава Мишелевского муниципального образования, администрация городского поселения Мишелевского муниципального образования

П О С Т А Н О В Л Я Е Т:

1. Предварительно согласовать гр. Егорову М.М. паспорт: 25 05 № 456637, выдан 12.12.2005г. ОВД Усольского района Иркутской области место жительства: Российская Федерация Иркутская область, Усольский район, р.п. Мишелевка, ул. Горького, 24, предоставление земельного участка из земель населенных пунктов, площадью 100 001 кв.м., расположенный по адресу: Российская Федерация Иркутская область, Усольский район, в 20м северо-западнее автомобильной дороги Мишелевка-Санаторий Таёжный, с основным видом разрешенного использования земельного участка – крестьянские (фермерские) хозяйства.
2. Утвердить схему расположения земельного участка на кадастровом плане территории 38:16:000039, расположенного по адресу: Российская Федерация Иркутская область, Усольский район, в 20м северо-западнее автомобильной дороги Мишелевка-Санаторий Таёжный.
3. Условием предоставления гр. Егорову М.М. земельного участка, является проведение работ по его образованию, в соответствии со схемой расположения земельного участка.
4. Настоящее постановление действует в течении двух лет.

Глава городского поселения
Мишелевского муниципального образования



Н.А. Валянин

Схема расположения земельного или земельных участков на кадастровом плане территории с использованием растровой подложки

Кадастровый квартал: 38:16:000039

Иркутская область, Усольский район, в 20 метрах северо-западнее автомобильной дороги Мишелевка - санаторий "Таёжный"

Категория земель: *земли сельскохозяйственного назначения*
 Площадь участка по сведениям ГЗК: -
 Объект недвижимости: -
 Разрешенное использование: *для крестьянско-фермерского хозяйства*
 Ограничения в пользовании: *Не установлены*

Площадь участка: 100001 ± 71 кв.м



Заказчик работ: *Егоров Михаил Михайлович*




Контактный телефон: -



Описание границ			
от	-	до	расстояние
n1	-	n2	144,77
n2	-	n3	593,94
n3	-	n4	87,52
n4	-	n5	58,87
n5	-	n6	94,50
n6	-	n1	603,00

МАСШТАБ 1: 10000

УСЛОВНЫЕ ОБОЗНАЧЕНИЯ:

-  - образуемый земельный участок
-  - существующий земельный участок
-  - граница кадастрового квартала



УТВЕРЖДЕНА:

Постановлением администрации городского поселения
Мишелевского МО

наименование документа об утверждении, включая наименования органов государственной власти или органов
местного самоуправления,

за № 349 от 30.10.2017г.

принявших решение об утверждении схемы или подписавших соглашение о перераспределении земельных
участков

Схема расположения земельного или земельных участков на кадастровом плане территории

Условный номер земельного участка: 38:16:000039:ЗУ1

Площадь участка: 100001 ± 71 кв. м



Сис-ма координат МСК-38

№№	Координаты, (м)	
	X	Y
1	2	3
n1	448540,78	3258282,91
n2	448435,42	3258382,20
n3	447939,31	3258055,64
n4	448014,73	3258011,24
n5	447985,76	3257959,99
n6	448066,38	3257910,68
n1	448540,78	3258282,91

МАСШТАБ 1: 10000

Условные обозначения:

- граница образуемого земельного участка
- :ЗУ1 - обозначение образуемого земельного участка
- границы земельных участков



МАСШТАБ 1: 10000

Условные обозначения:

- граница образуемого земельного участка

- граница части образуемого земельного участка

● n2 - обозначение характерной точки границы

:ЗУ1 - обозначение образуемого земельного участка

:ЗУ1/чзу1 - обозначение части образуемого земельного участка