

Российская Федерация
Иркутская область
Усольское районное муниципальное образование
А Д М И Н И С Т Р А Ц И Я
городского поселения
Мишелевского муниципального образования

П О С Т А Н О В Л Е Н И Е

от 17.10.2017

№ 340

р.п. Мишелевка

**О предварительном согласовании предоставления
земельного участка, расположенного по адресу:
Российская Федерация, Иркутская область, Усольский район,
р.п. Мишелевка, ул. Радищева, 4**

На основании заявления гр. Евдокимовой А.Ю. о предварительном согласовании предоставления земельного участка в результате перераспределения земельного участка расположенного по адресу: Российская Федерация Иркутская область, Усольский район, р.п. Мишелевка, ул. Радищева, 4, руководствуясь статьями 11.10, п.п.19 п.2 ст. 39.6, п.п.12 п.8 ст. 39.8, ч.2 ст. 39.15, ст. 39.14, 39.10, 39.28, 39.29 Земельного кодекса Российской Федерации, ст. 3.3 Федерального Закона от 25.10.2001г. № 137-ФЗ «О введении в действие Земельного кодекса Российской Федерации», учитывая Генеральный план Мишелевского муниципального образования, утвержденный решением Думы городского поселения Мишелевского муниципального образования от 29.05.2015г. № 102, Правила землепользования и застройки Мишелевского муниципального образования, утвержденные решением Думы городского поселения Мишелевского муниципального образования от 29.05.2015г. № 103, руководствуясь ст. ст. 23, 46 Устава Мишелевского муниципального образования, администрация городского поселения Мишелевского муниципального образования

П О С Т А Н О В Л Я Е Т:

1. Предварительно согласовать гр. Евдокимовой А.Ю. паспорт: 25 03 № 010713 выдан 05.04.2002г. ОВД Усольского района Иркутской области место жительства: Российская Федерация Иркутская область, Усольский район, р.п. Мишелевка, ул. Радищева, 4, предоставление земельного участка образованного в результате перераспределения земельного участка с кадастровым номером 38:16:000010:82 из земель населенных пунктов и земель находящихся в государственной или муниципальной собственности площадью 2177 кв.м., расположенный по адресу: Российская Федерация Иркутская область, Усольский район, р.п. Мишелевка, ул. Радищева, 4, с основным видом разрешенного использования земельного участка – «индивидуальные жилые дома с приусадебными земельными участками».
2. Утвердить схему расположения земельного участка на кадастровом плане территории 38:16:000010, образованного в результате перераспределения земельного участка с кадастровым номером 38:16:000010:82, из земель населенных пунктов и земель находящихся в государственной или муниципальной собственности площадью 2177 кв.м, расположенного по адресу: Российская Федерация Иркутская область, Усольский район, р.п. Мишелевка, ул. Радищева, 4.
3. Условием предоставления гр. Евдокимовой А.Ю. земельного участка, является проведение работ по его образованию, в соответствии со схемой расположения земельного участка.
4. Гр. Евдокимова А.Ю. вправе обратиться без доверенности с заявлением об осуществлении государственного кадастрового учета испрашиваемого земельного участка.
5. Настоящее постановление действует в течении двух лет.

Глава городского поселения
Мишелевского муниципального образования



Н.А. Валянин

Утверждена:

постановлением администрации
(наименование документа об утверждении, включая наименования
городского поселения Массовского МО
органов государственной власти или органов местного самоуправления
от 17.10.2017 № 340





Схема расположения земельного участка или земельных участков на кадастровом плане территории

Условный номер земельного участка _____					
Площадь земельного участка <u>2177</u> м ²					
Обозначение характерных точек границ	X	Y	Обозначение характерных точек границ	X	Y
1	2	3	1	2	3
1	449386.38	3259660.57	10	449436.25	3259648.75
2	449398.59	3259646.75	11	449434.94	3259649.50
3	449420.78	3259619.50	12	449429.56	3259654.75
4	449425.81	3259623.75	13	449420.03	3259664.00
5	449423.53	3259626.50	14	449408.34	3259675.28
6	449429.56	3259631.00	н15	449388.69	3259694.25
7	449432.78	3259626.75	н16	449368.53	3259680.75
8	449445.38	3259636.50	1	449386.38	3259660.57
9	449444.59	3259637.75			



Масштаб 1: 1000

Условные обозначения:

-  - граница образуемого земельного участка
-  - граница земельного участка, установленная в соответствии с Федеральным законодательством
- 38:16:000010** - обозначение кадастрового квартала
- :3У1** - кадастровый номер или обозначение земельного участка
-  - граница земельного участка, которая ликвидируется при проведении кадастровых работ
-  - земельный участок образованный из земель МО и участвующий в перераспределении