

Российская Федерация
Иркутская область
Усольское районное муниципальное образование
А Д М И Н И С Т Р А Ц И Я
городского поселения
Мишелевского муниципального образования

П О С Т А Н О В Л Е Н И Е

от 10.10.2017

№ 336а

р.п. Мишелевка


**О предварительном согласовании предоставления
земельного участка расположенного по адресу:
Российская Федерация, Иркутская область, Усольский район,
в 2,5 км северо-западнее р.п. Мишелевка, в 1,2 км северо-восточнее автомобильной
дороги Мишелевка-Бельск**

На основании заявления гр. Сыроедова А.Е. о предварительном согласовании предоставления земельного участка, расположенного по адресу: Российская Федерация Иркутская область, Усольский район, в 2,5 км северо-западнее р.п. Мишелевка, в 1,2 км северо-восточнее автомобильной дороги Мишелевка-Бельск, руководствуясь статьями 11.10, п.п.19 п.2 ст. 39.6, п.п.12 п.8 ст. 39.8, ч.2 ст. 39.15, ст. 39.14, 39.10 Земельного кодекса Российской Федерации, ст. 3.3 Федерального Закона от 25.10.2001г. № 137-ФЗ «О введении в действие Земельного кодекса Российской Федерации», учитывая Генеральный план Мишелевского муниципального образования, утвержденный решением Думы городского поселения Мишелевского муниципального образования от 29.05.2015г. № 102, Правила землепользования и застройки Мишелевского муниципального образования, утвержденные решением Думы городского поселения Мишелевского муниципального образования от 29.05.2015г. № 103, руководствуясь ст. ст. 23, 46 Устава Мишелевского муниципального образования, администрация городского поселения Мишелевского муниципального образования

П О С Т А Н О В Л Я Е Т:

1. Предварительно согласовать гр. Сыроедову А.Е. паспорт: 25 05 № 518742, выдан 14.05.2005г. ОВД Усольского района Иркутской области место жительства: Российская Федерация Иркутская область, Усольский район, р.п. Мишелевка, ул. Октябрьская, 10, предоставление земельного участка из земель сельскохозяйственного назначения, площадью 100 002 кв.м., расположенный по адресу: Российская Федерация Иркутская область, Усольский район, в 2,5 км северо-западнее р.п. Мишелевка, в 1,2 км северо-восточнее автомобильной дороги Мишелевка-Бельск, с основным видом разрешенного использования земельного участка – сельскохозяйственные угодья (сенокосы).
2. Утвердить схему расположения земельного участка на кадастровом плане территории 38:16:000039, расположенного по адресу: Российская Федерация Иркутская область, Усольский район, в 2,5 км северо-западнее р.п. Мишелевка, в 1,2 км северо-восточнее автомобильной дороги Мишелевка-Бельск.
3. Условием предоставления гр. Сыроедову А.Е. земельного участка, является проведение работ по его образованию, в соответствии со схемой расположения земельного участка.
4. Настоящее постановление действует в течении двух лет.

Глава городского поселения
Мишелевского муниципального образования



Н.А. Валянин

Иркутская область, Усольский район, в 2,5 км северо-западнее р.п. Мишелёвка, в 1,2 км северо-восточнее автомобильной дороги "Мишелёвка-Бельск"

УТВЕРЖДЕНА

установленной администрацией

(наименование документа об утверждении, включая наименование

городского поселения Мишелёвского

органов государственной власти или органов местного самоуправления,

муниципального образования

принявших решение об утверждении схемы или подписавших соглашение о

перераспределении земельных участков)

от *10.10.2017*

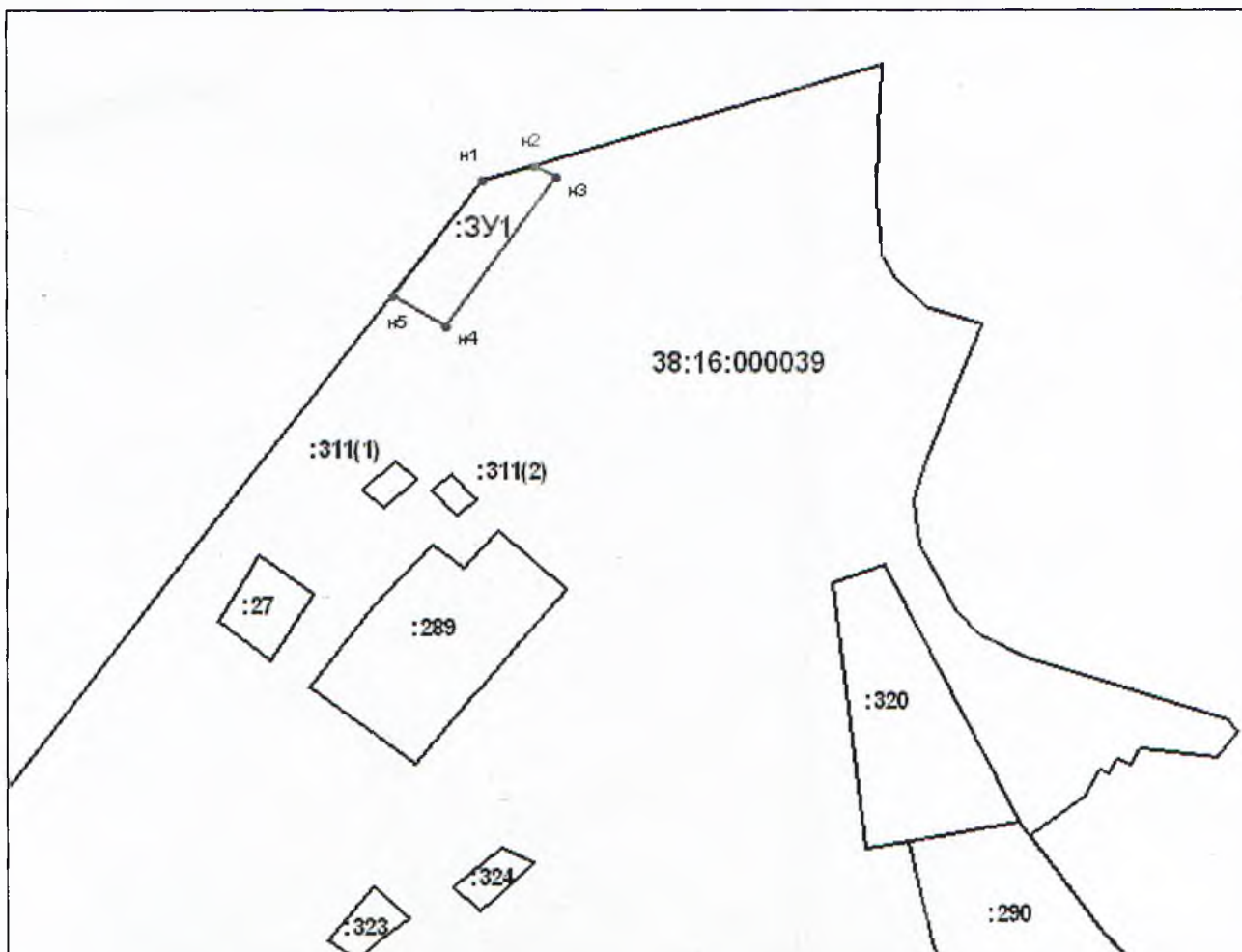
№ *536а*

СХЕМА

расположения земельного участка на кадастровом плане территории


Площадь земельного участка: 100002 кв.м.

Обозначение характерных точек границ	Координаты, м		Обозначение характерных точек границ	Координаты, м	
	X	Y		X	Y
1	2	3	1	2	3
н1	451744,38	3257007,46	н4	451266,35	3256895,15
н2	451792,22	3257159,23	н5	451366,85	3256736,32
н3	451753,67	3257226,61	н1	451744,38	3257007,46




Масштаб 1:25000

38:16:000039



-обозначение и граница кадастрового квартала

:324



-обозначение и граница кадастрового участка

:3У1



-обозначение и граница испрашиваемого земельного участка