

Российская Федерация
Иркутская область
Усольское районное муниципальное образование
А Д М И Н И С Т Р А Ц И Я
городского поселения
Мишелевского муниципального образования

П О С Т А Н О В Л Е Н И Е

от 28.09.2017

№ 318

р.п. Мишелевка

**О предварительном согласовании предоставления
земельного участка, расположенного по адресу:
Российская Федерация, Иркутская область, Усольский район,
р.п. Мишелевка, ул. Куйбышева, 8**

На основании заявления гр. Семенова А.С. о предварительном согласовании предоставления земельного участка в результате перераспределения земельного участка расположенного по адресу: российская Федерация Иркутская область, Усольский район, р.п. Мишелевка, ул. Куйбышева, 8, руководствуясь статьями 11.10, п.п.19 п.2 ст. 39.6, п.п.12 п.8 ст. 39.8, ч.2 ст. 39.15, ст. 39.14, 39.10, 39.28, 39.29 Земельного кодекса Российской Федерации, ст. 3.3 Федерального Закона от 25.10.2001г. № 137-ФЗ «О введении в действие Земельного кодекса Российской Федерации», учитывая Генеральный план Мишелевского муниципального образования, утвержденный решением Думы городского поселения Мишелевского муниципального образования от 29.05.2015г. № 102, Правила землепользования и застройки Мишелевского муниципального образования, утвержденные решением Думы городского поселения Мишелевского муниципального образования от 29.05.2015г. № 103, руководствуясь ст. ст. 23, 46 Устава Мишелевского муниципального образования, администрация городского поселения Мишелевского муниципального образования

П О С Т А Н О В Л Я Е Т:

1. Предварительно согласовать гр. Семенову А.С. паспорт: 25 03 № 128798 выдан 27.05.2002 г. ОВД Усольского района Иркутской области место жительства: Российская Федерация Иркутская область, Усольский район, р.п. Мишелевка, ул. Куйбышева, 8, предоставление земельного участка образованного в результате перераспределения земельного участка с кадастровым номером 38:16:000010:67 из земель населенных пунктов и земель находящихся в государственной или муниципальной собственности площадью 1740 кв.м., расположенный по адресу: Российская Федерация Иркутская область, Усольский район, р.п. Мишелевка, ул. Куйбышева, 8, с основным видом разрешенного использования земельного участка – «индивидуальные жилые дома с приусадебными земельными участками».
2. Утвердить схему расположения земельного участка на кадастровом плане территории 38:16:000010, образованного в результате перераспределения земельного участка с кадастровым номером 38:16:000010:67, из земель населенных пунктов и земель находящихся в государственной или муниципальной собственности площадью 1740 кв.м, расположенного по адресу: Российская Федерация Иркутская область, Усольский район, р.п. Мишелевка, ул. Куйбышева, 8.
3. Условием предоставления гр. Семенову А.С. земельного участка, является проведение работ по его образованию, в соответствии со схемой расположения земельного участка.
4. Гр. Семенов А.С. вправе обратиться без доверенности с заявлением об осуществлении государственного кадастрового учета испрашиваемого земельного участка.
5. Настоящее постановление действует в течении двух лет.

Глава городского поселения
Мишелевского муниципального образования



Н.А. Валягин

Схема перераспределения земельного или земельных участков на кадастровом плане территории с использованием растровой подложки

Кадастровый квартал: 38:16:000010

Иркутская область, Усольский район, р.п. Мишелевка, ул. Куйбышева, 8

Категория земель: *земли населенных пунктов*

Площадь участка по сведениям ГЗК: 598 кв.м.

Объект недвижимости: -

Разрешенное использование: *индивидуальные жилые дома с приусадебными земельными участками*

Ограничения в пользовании: *Не установлены*

Площадь участка: 1740 ± 9 кв.м

в т.ч. 38:16:000010:Т/п1 1142 кв.м
 38:16:000010:67/п1 598 кв.м



Заказчик работ: **Семенов Александр Степанович**




Контактный телефон: **8-950-118-97-04**



Описание границ		
от	до	расстояние
n1	- n2	5,76
n2	- n3	13,00
n3	- n4	14,24
n4	- n5	42,51
n5	- n6	12,31
n6	- n7	25,30
n7	- n8	23,16
n8	- n9	22,00
n9	- n10	10,58
n10	- n1	8,41

МАСШТАБ 1: 1000

УСЛОВНЫЕ ОБОЗНАЧЕНИЯ:

-  - образуемый земельный участок
-  - существующий земельный участок
-  - граница кадастрового квартала



УТВЕРЖДЕНА:

Постановлением администрации городского поселения

Мишелевского МО

наименование документа об утверждении, включая наименования органов государственной власти или органов местного самоуправления,

за № 318 от 28.09.2017г.

принявших решение об утверждении схемы или подписавших соглашение о перераспределении земельных участков

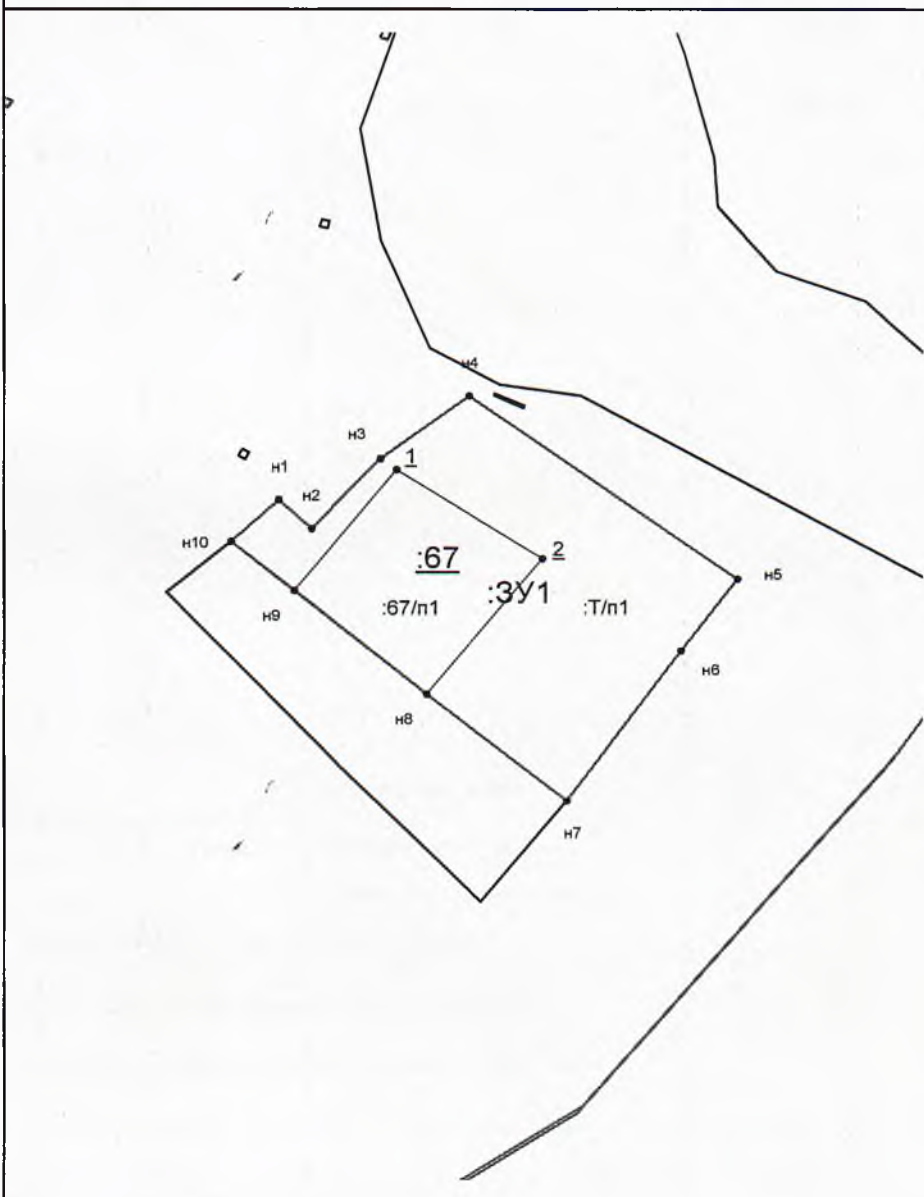
Схема расположения земельного или земельных участков на кадастровом плане территории

Кадастровый номер земельного участка: 38:16:000010:3У1

Площадь участка:

1740 ± 9

кв.м



Сис-ма координат МСК-38

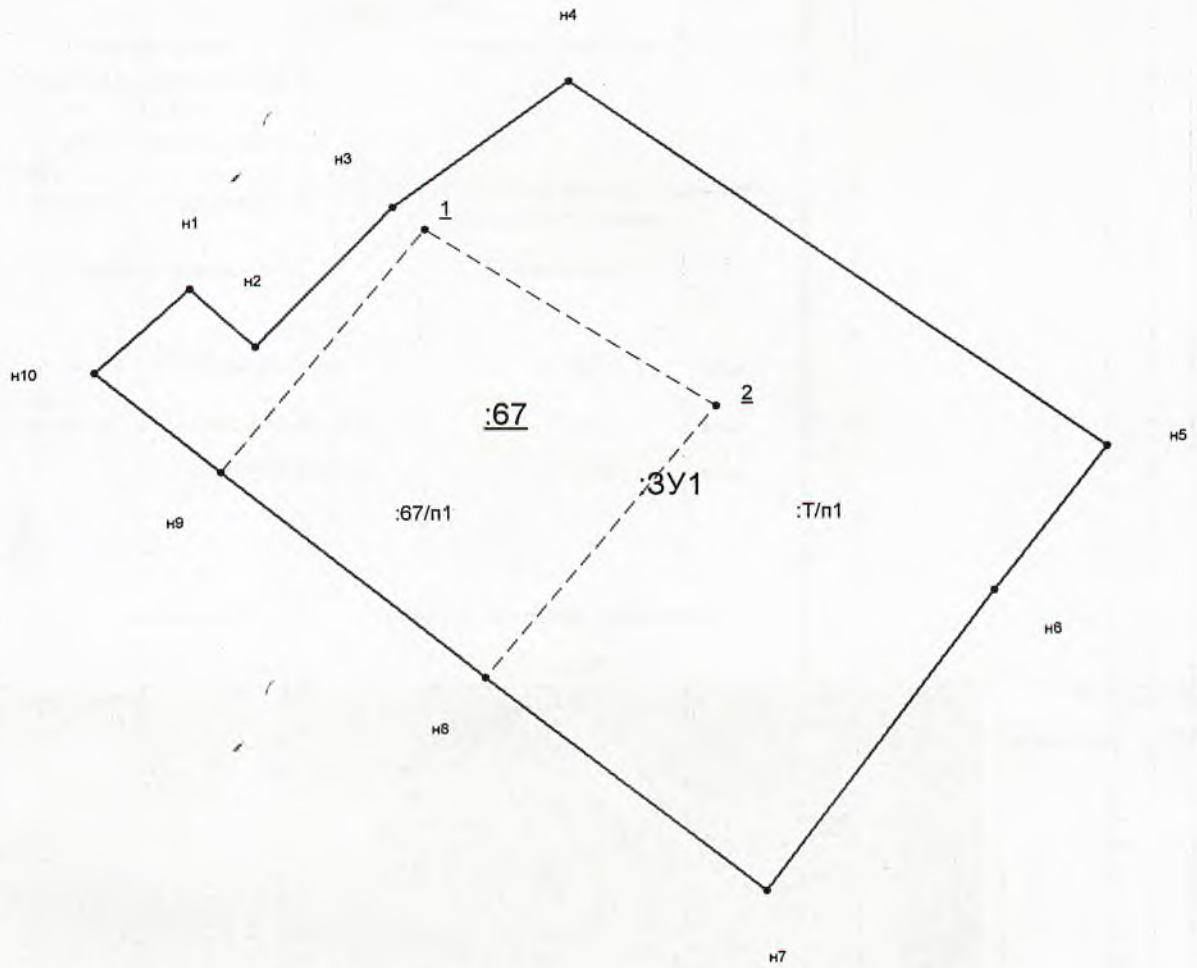
№№	Координаты, (м)	
	X	Y
1	2	3
n1	449081,64	3259524,97
n2	449077,63	3259529,11
n3	449087,27	3259537,83
n4	449095,99	3259549,09
n5	449070,69	3259583,25
n6	449060,71	3259576,04
n7	449039,98	3259561,54
n8	449054,69	3259543,65
n9	449068,97	3259526,92
n10	449075,84	3259518,88
n1	449081,64	3259524,97

МАСШТАБ 1: 1000

Условные обозначения:

- граница образуемого земельного участка
- :3У1 - обозначение образуемого земельного участка
- границы земельных участков

Чертеж земельных участков и их частей



МАСШТАБ 1: 500

Условные обозначения:

- граница образуемого земельного участка

- граница части образуемого земельного участка

● n2 - обозначение характерной точки границы

:3У1 - обозначение образуемого земельного участка

:3У1/чз1 - обозначение части образуемого земельного участка